


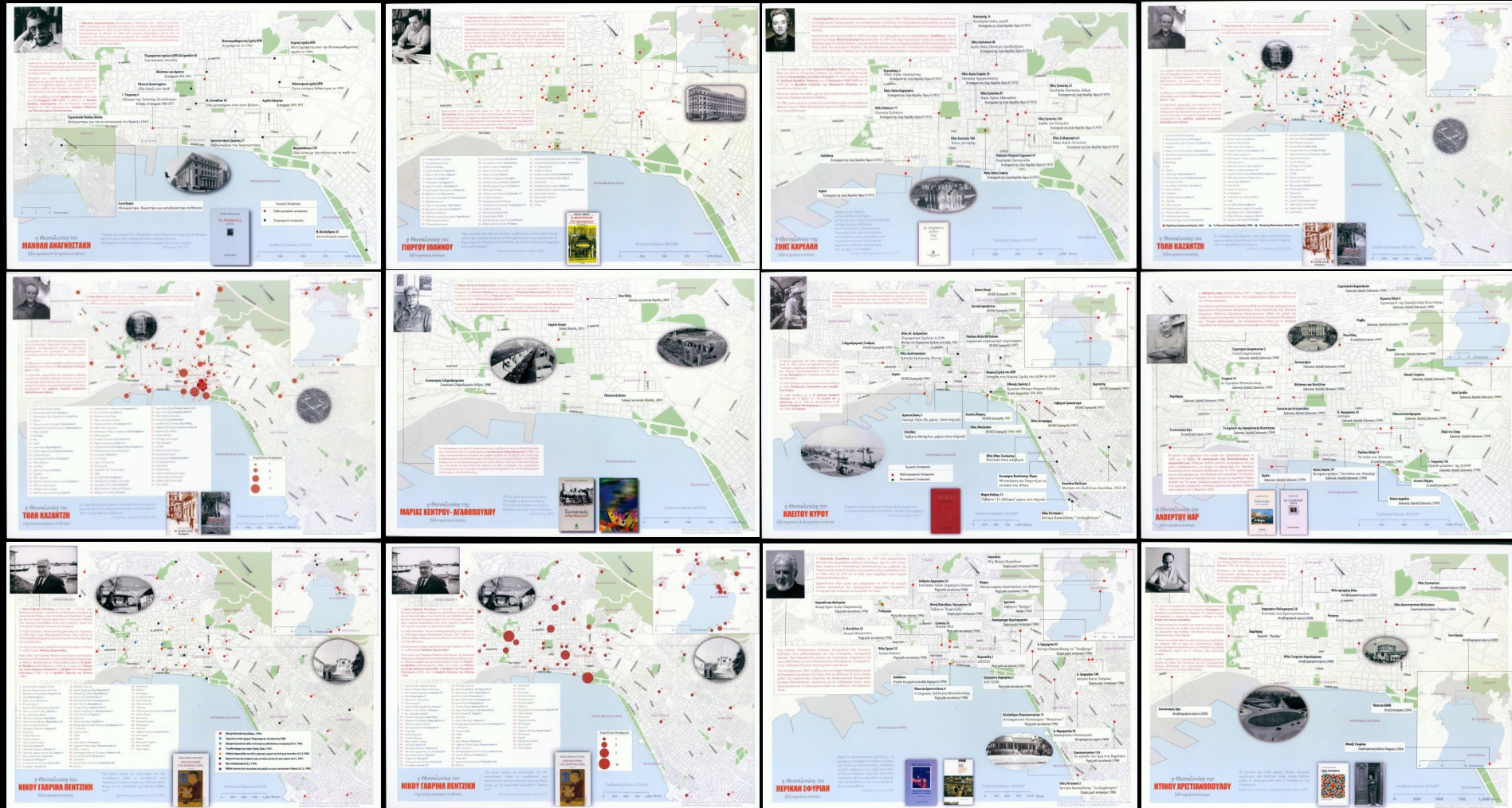


CARTOGRAPHY and LITERATURE



CARTOGRAPHY and LITERATURE



CARTOGRAPHY and LITERATURE

A Literary Map of Venetian Candia

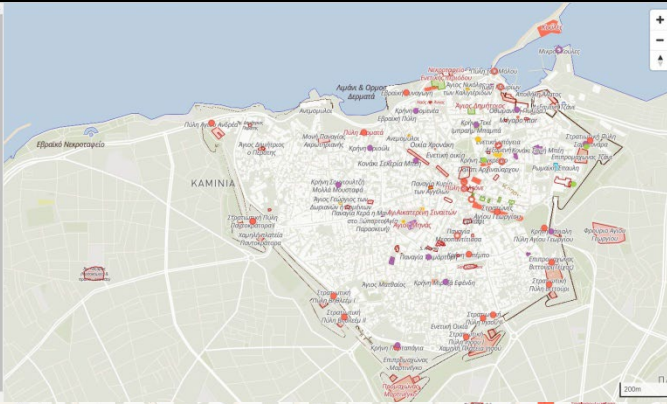
Διαδικτυακός Χάρτης Λογοτεχνικών Τόπων και Μνημείων του Χάνδακα

Ο χάρτης αποτελείται λογοτεχνικών τόπων και μνημείων της Παλαιάς Πόλης του Ηρακλείου, όπως καταγράφηκαν και παρουσιάστηκαν στο βιβλίο «Εδώ, εις το Κάστρον της Κρήτης... Ένας λογοτεχνικός χάρτης του βενετσιάνικου Χάνδακα» (Τ.Μ. Μαρκομυχαλάκης, Θεσσαλονίκη 2015, University Studio Press). Η παλιά και η νέα του κοινότητα της καταγράφεται στο βιβλίο μέσα από τις μετρήσεις και τα τοπικά μύθους, σε ένα μεγάλο αρχαίο πορτοφόλι. Θεωρούνται έργα και χρονικά, από λογοτεχνίες της εποχής που αναπτύχθηκαν από δύο κρίσιμες χρονολογίες: την φεβρουάρι επανάσταση του 1348 και την πτώση του Χάνδακα (μέσα από υπερασπιστική πολιορκία) στους Οθωμανούς το 1669, που σηματοδοτεί και το τέλος της βενετικής ηγεμονίας στο νησί.



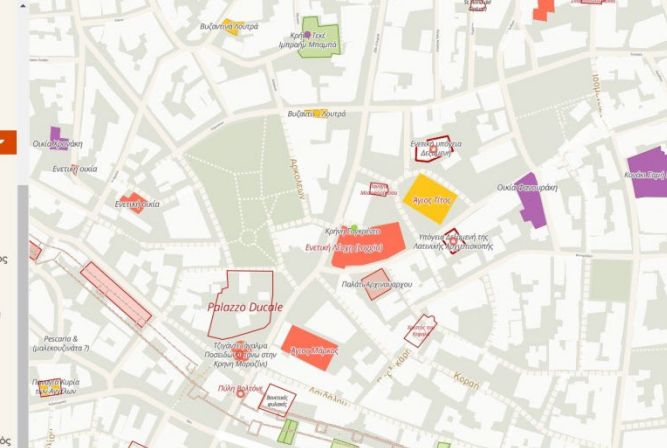
Υπόμνημα Συμβολισμών

- ΕΠΟΧΗ ΚΑΤΑΣΤΑΣΗΣ**
- Ρωμική Αυτοκρατορία (2ος αι. π.Χ. - 3ος αι. μ.Χ.)
 - Αραβική Κυριαρχία (828 - 961)
 - Αιχμηρή Βυζαντινή Περίοδος (961 - 1204)
 - Εντική Κυριαρχία (1210 - 1649)
 - Οθωμανική Αυτοκρατορία (1649 - 1898)
- ΥΠΟΚΑΤΗΜΗΤΗ ΚΑΤΑΣΤΑΣΗ ΧΩΡΩΝ**
- Πλήρης
 - Υπόλοιπο
 - Μη Υπαρκτός
 - Γνωστή θέση / Υπαρκτός
 - Γνωστή θέση / Μη Υπαρκτός



Διαδικτυακός Χάρτης Λογοτεχνικών Τόπων και Μνημείων του Χάνδακα


Ο χάρτης αποτελείται λογοτεχνικών τόπων και μνημείων της Παλαιάς Πόλης του Ηρακλείου, όπως γράφηκαν και παρουσιάστηκαν στο βιβλίο «Εδώ, εις το Κάστρον της Κρήτης... Ένας λογοτεχνικός χάρτης του βενετσιάνικου Χάνδακα» (Τ.Μ. Μαρκομυχαλάκης, Θεσσαλονίκη 2015, University Studio Press). Η παλιά και η νέα του κοινότητα της καταγράφεται στο βιβλίο μέσα από τις μετρήσεις και τα τοπικά μύθους, σε ένα μεγάλο αρχαίο πορτοφόλι. Θεωρούνται έργα και χρονικά, από λογοτεχνίες της εποχής που αναπτύχθηκαν από δύο κρίσιμες χρονολογίες: την φεβρουάρι επανάσταση του 1348 και την πτώση του Χάνδακα (μέσα από υπερασπιστική πολιορκία) στους Οθωμανούς το 1669, που σηματοδοτεί και το τέλος της βενετικής ηγεμονίας στο νησί.



Άγιος Μάρκος

Η Βασιλική του Αγίου Μάρκου είναι από τα σημαντικότερα ενεντα μνημεία στο Ηράκλειο. Βρίσκεται στην Πλατεία Ελευθερίου Βενιζέλου, στο κέντρο του Ηρακλείου. Τα 1239 οι Ένοικοι Πάρισιος να ερμώσουν την κυριαρχία τους στον Χάνδακα και παράλληλα να εκδηλώσουν την εναντιότητα προς τη μετροπόλη. Έχτισαν στο κέντρο του Ηρακλείου έναν ναό αφιερωμένο στον προστάτη της Βενετίας, τον Άγιο Μάρκο. Εδώ γίνονταν οι επίσημοι τελετές της ενετικής διακυβέρνησης και εθίζονταν οι δικαστές άφροντες. Σήμερα στεγάζει τη Δημοτική Πινακοθήκη της πόλης.

Διαθέσιμος σύνδεσμος >



Cornelli Map

Πατήστε για εμφάνιση του χάρτη

Info

Στη πλαίσια δευτερευουσών εργασία του Τμήματος Αρχιτεκτονικής και Τοπογραφίας Μεταπτυχιακού ΑΠΘ

Επιμέλεια : Βασιλειανός Σπυρίδων

Επιβλέπων : Κουσουλούκος Αλεξάνδρας

ΑΡΧΙΤΕΚΤΟΝΙΚΟ ΕΠΙΧΕΙΡΗΜΑΤΙΚΟ ΠΡΟΓΡΑΜΜΑΤΟΣ ΠΟΛΙΤΙΣΤΙΚΗΣ ΔΥΣΗΣ ΤΜΗΜΑ ΑΡΧΙΤΕΚΤΟΝΙΚΗΣ ΚΑΙ ΤΟΠΟΓΡΑΦΙΑΣ ΜΗΤΑΠΤΥΧΙΑΚΟΥ



the interactive web-map version